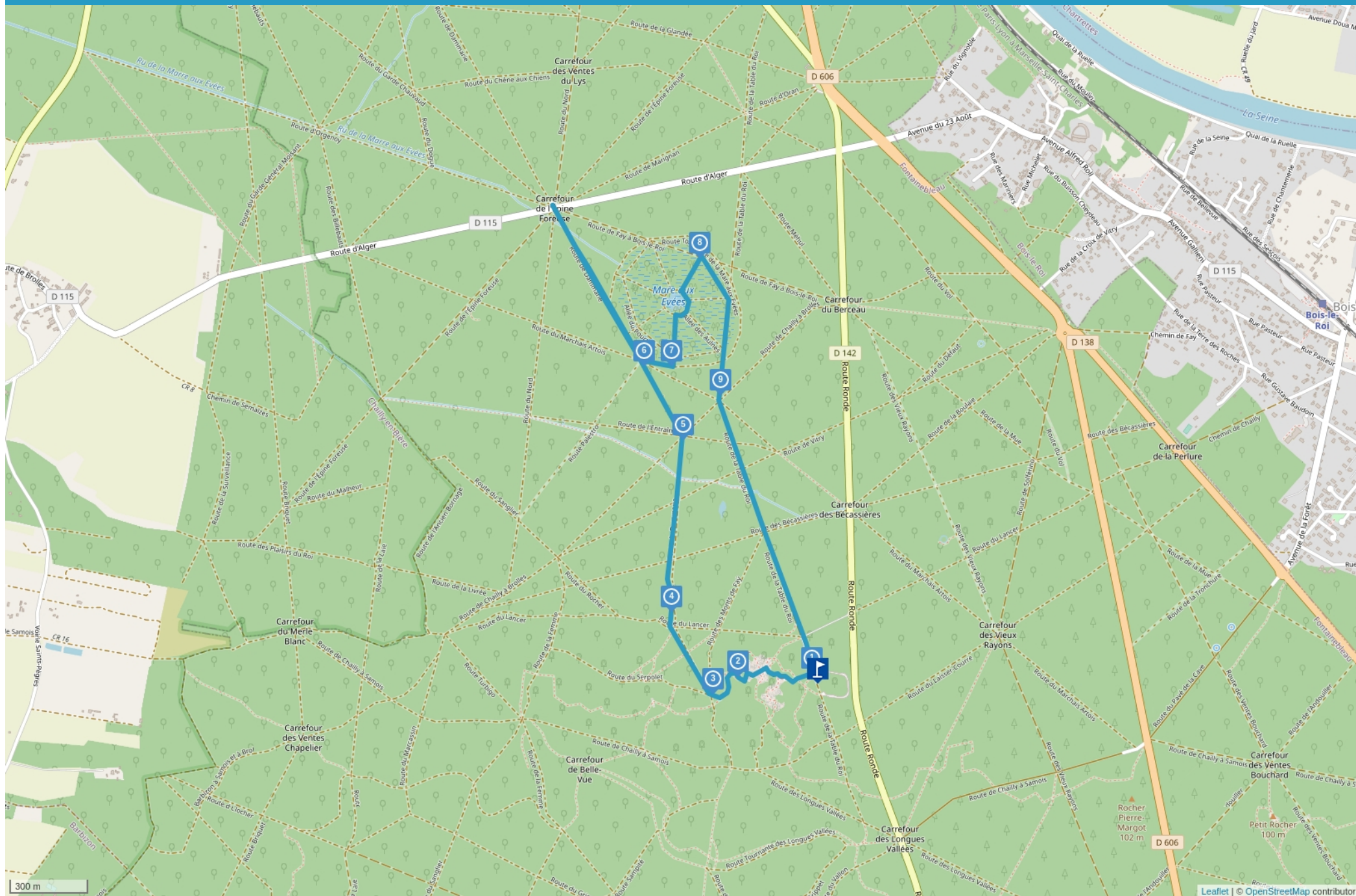


SENTIER DU ROCHER CANON ET DE LA MARE AUX EVÉES



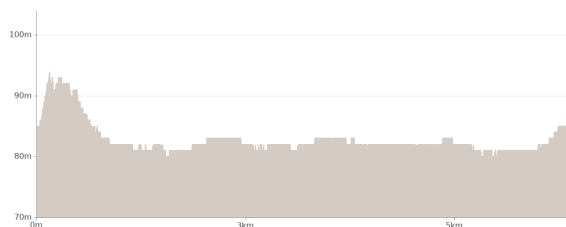
Cet itinéraire vous est fourni à titre indicatif. Cirkwi ne certifie pas la fiabilité des informations contenues dans les textes, cartes ou photos de cet itinéraire. Retrouvez plus d'infos sur www.cirkwi.com




Mise à jour le 12/03/23 par Fontainebleau Tourisme et généré par www.cirkwi.com

Sentier du Rocher Canon et de la Mare aux Evées

Clairie Tenou - ONF



Départ : Parking du Rocher Canon, Bois le Roi - 77300
FONTAINEBLEAU

 5.60 km

 2h

 maxi 94 m

 mini 80 m

Très facile 

 63 m

 -64 m

Proposé par :
Fontainebleau Tourisme

"Ce PDF a été généré à partir de Cirkwi, la plateforme de partage d'activités touristiques qui vous fait voyager" www.cirkwi.com/circuit/271037



Les allées forestières : elles ont été percées à partir du règne d'Henri IV (1556-1610) pour faciliter l'accès à la forêt durant les chasses à courre. La cour pouvait alors suivre la chasse en calèche grâce à ces allées et aux carrefours en étoile.

Ce circuit a été élaboré par l'ONF et les AFF. Pour découvrir d'autres itinéraires, pensez aussi à l'application Balade Branchée.

Et n'oubliez pas, j'aime la forêt, je la protège. Pensez à consulter la charte des bonnes pratiques en forêt.

COMPLÉMENTS D'ACCUEIL

Les bonnes pratiques en forêt :

- Les déchets, jamais dans la forêt
- Les feux, interdits en forêt
- Faune sauvage, ne pas déranger
- Le bivouac, uniquement sur les zones autorisées
- Partager l'espace, bien vivre ensemble
- Tas de bois, escalade interdite
- Cueillette modérée
- Rester sur les chemins
- Laisser le bois mort au sol
- Chien en laisse au printemps
- Zone de chasse, ne pas pénétrer
- Sortir couverts contre les tiques

CONTACT

Téléphone : 01 60 74 99 99

Email : info@fontainebleau-tourisme.com

Site web : <http://www.fontainebleau-tourisme.com/>

PÉRIODE D'OUVERTURE

Toute l'année.

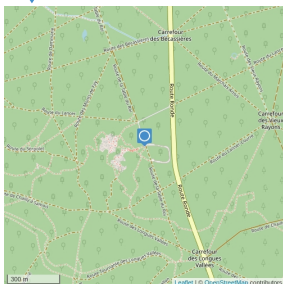
L'Office de Tourisme du Pays de Fontainebleau vous propose de partir à la découverte de deux sites très différents : le chaos rocheux du Rocher Canon et une mare avec ses fossés aménagés par l'Homme.

La mare aux Evées : le mot « Evées » dérive du vieux français et désigne une zone marécageuse. Ses fossés en étoile, creusés sous Louis-Philippe dans le cadre de grands travaux destinés à lutter contre le chômage, servent à drainer ce secteur marécageux. Quelques arbres remarquables et les noms des allées sont les témoins d'un ancien arboretum. Plus de 20km de fossés en étoile furent creusés ainsi que le bassin central cubant 12 000 m³.

Arbres remarquables : au Rocher Canon, le chêne appelé « Bonsai », est une très belle curiosité du massif de Fontainebleau présentant un arbre torturé « assis » sur un grès. Autour de la Mare aux Evées (et de la Mare à Bauge à proximité) ont été plantés vers 1830, des cyprès chauves, dits de Louisiane, dont on peut observer une excroissance aérienne des racines, les pneumatophores.

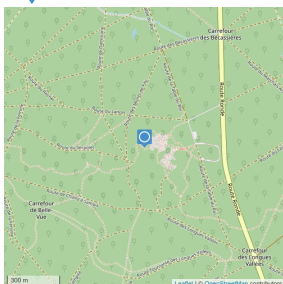


1

Route de la Table du Roi - 77300 FONTAINEBLEAU - Altitude : 87m**Information 1**

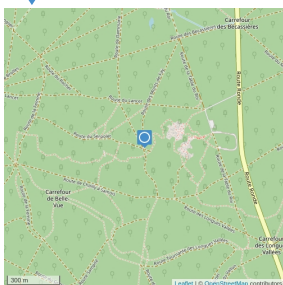
Partez en direction du chêne botaï du Rocher Canon en suivant le balisage jaune. Vous traversez le site d'escalade du Rocher Canon.

2

Route des Monts de Fay - 77300 FONTAINEBLEAU - Altitude : 95m**Information 2**

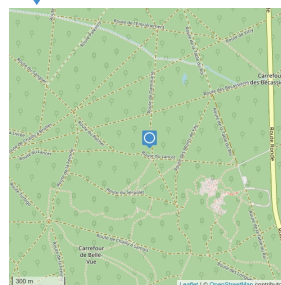
Poursuivez en suivant le balisage.

3

Route des Monts de Fay - 77300 FONTAINEBLEAU - Altitude : 97m**Information 3**

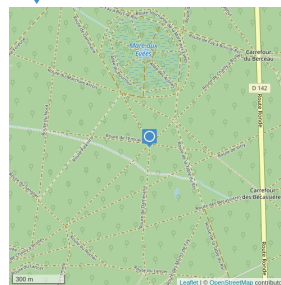
A la prochaine intersection, prenez la 2ème à droite pour empruntez la route de Dammarie. Continuez tout droit sur cette même route à la prochaine intersection puis au carrefour suivant également (2ème à droite).

4

Route de Dammarie - 77300 FONTAINEBLEAU - Altitude : 94m**Information 4**

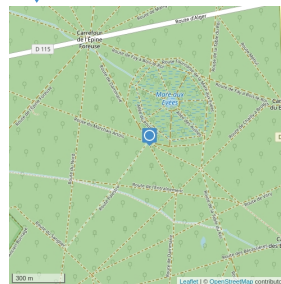
Continuez tout droit lors des 2 prochaines intersections.

5

Route de Dammarie - 77300 FONTAINEBLEAU - Altitude : 82m**Information 5**

A l'intersection, empruntez la troisième sortie à droite. Vous continuez alors sur la Route de Dammarie.

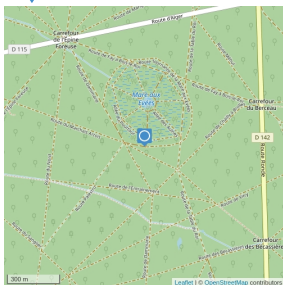
6

Route de Dammarie - 77300 FONTAINEBLEAU - Altitude : 84m**Information 6**

A l'intersection, continuez tout droit jusqu'à vous rendre au Carrefour de l'Epine Foreuse, 2ème point de départ du sentier. Revenez ensuite sur vos pas et à la 3ème intersection, prenez la 1ère à gauche. Vous vous trouvez alors sur la Route Tournante de la Mare aux Evées qui comme son nom l'indique fait le tour de la Mare aux Evées.

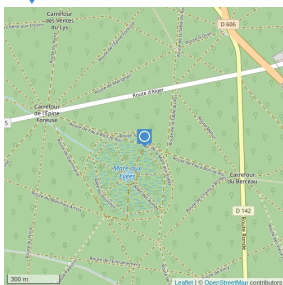


7

Route Tournante de la Mare aux Évées - 77300 FONTAINEBLEAU - Altitude : 84m**Information 7**

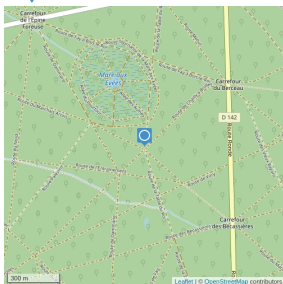
Prenez à gauche afin de vous diriger vers le cœur de la mare aux Évées. Vous la contournez par la droite et empruntez la troisième sortie sur L'Allée des Peupliers de Virginie.

8

Route de Fay à Bois-le-Roi - 77300 FONTAINEBLEAU - Altitude : 83m**Information 8**

Prenez tout de suite à droite l'Allée du Pourtour. A la prochaine intersection, prenez la deuxième à droite. Continuez tout droit aux deux prochaines intersections.

9

Route de la Table du Roi - 77300 FONTAINEBLEAU - Altitude : 84m**Information 9**

Au carrefour, prenez la troisième sortie à droite. Vous êtes alors sur la Route de la Table du Roi. Poursuivez sur cette route jusqu'à rejoindre le point de départ.

