

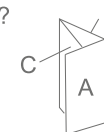
Promenade de la Gorge aux Archers

Proposé par :
Fontainebleau Tourisme
"Ce PDF a été généré à partir de Cirkwi, la
plateforme de partage d'activités touristiques
qui vous fait voyager"

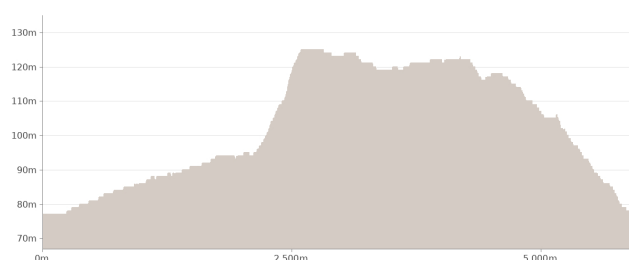
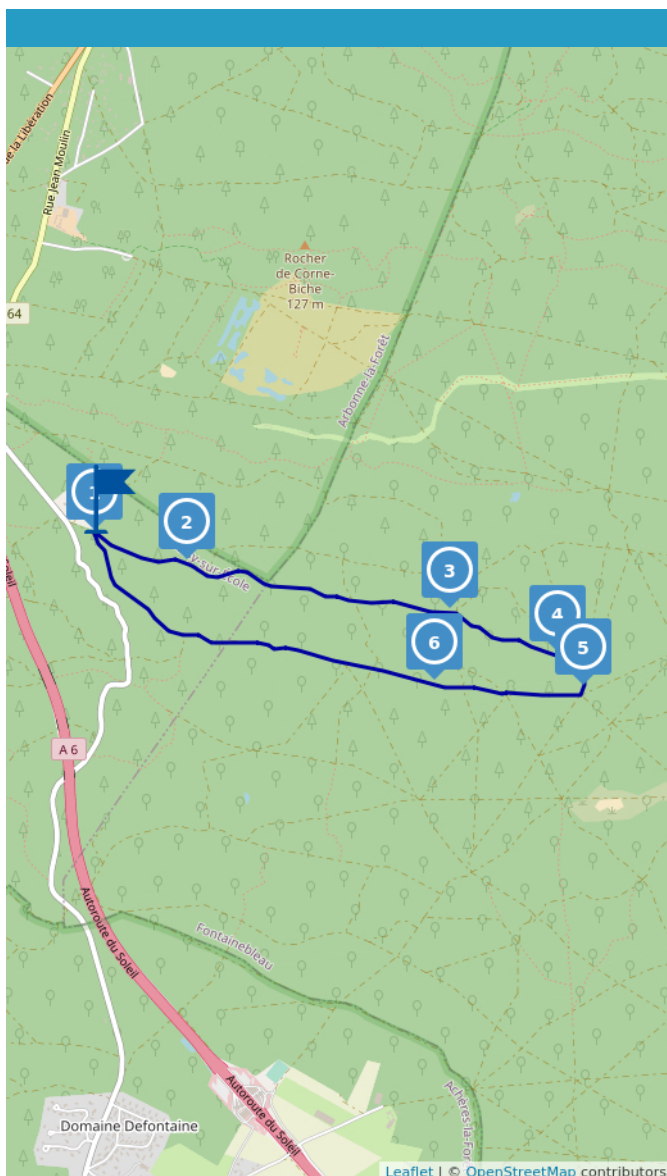
www.cirkwi.com/circuit/271039



Comment plier ?



Ce circuit est composé de
6 infos parcours



5.50 km
 2h

maxi 125 m
 mini 77 m

Fontainebleau Tourisme publie ce circuit allant à la frontière de la forêt des Trois-Pignons et de Fontainebleau, au cœur d'une nature sauvage préservée. Vous pourrez apprécier la variété des paysages et la richesse botanique des milieux traversés.

Cette boucle de 5,5 km pour 2h00 de parcours est idéale pour les promeneurs à pied, en famille, car le sentier alterne, sable et platières de rochers. Idéal pour l'escalade à une faible hauteur.

Cette forme de platière favorise également la formation de petite mare ici et là. Suivez le balisage de deux silhouettes jaunes.

Un décor de landes est aussi caractéristique de ce circuit, qui mêle pin sylvestre, bouleau et bruyères.

Point de départ : Parking du Bois Rond sur la D64. Nous vous conseillons la carte IGN Forêt de Fontainebleau 1/16 000 ou guide promenade à pied ou en vélo disponible à l'Office de Tourisme.

Prudence, il est possible que vous rencontriez des cavaliers sur certains tronçons

Ce circuit a été élaboré par l'ONF et les AFF.
Pour découvrir d'autres itinéraires, pensez aussi à l'application balade branchée.

Cet été, il est bon de se rappeler des gestes simples et importants pour protéger la forêt.
Le feu :

- Rester très vigilant sur les départs de feu : en aucune occasion allumer un feu, ni utiliser de barbecue.
- Veiller à bien éteindre sa cigarette (le mieux est de ne pas la laisser en forêt). D'apparence éteint, la majorité des incendies en forêt se déclare pour ces raisons et parfois postérieurement à la présence de visiteurs.

La sécurité :

- Les routes forestières doivent rester accessibles pour les secours et pompiers, ne pas se garer devant les barrières qui sont destinés à signifier ce point.
- Camper uniquement dans les lieux autorisés et aménagés (aire de bivouacs). Le camping en pleine forêt comporte des risques la nuit en lien avec l'environnement.

La propreté en forêt :

- Prévoir de prendre un sac pour ses déchets avant les randos et balades.
- Il n'y a pas de poubelles en forêt et c'est donc important que chacun puisse faire l'effort de la préserver.

Cet itinéraire vous est fourni à titre indicatif. Cirkwi ne certifie pas la fiabilité des informations contenues dans les textes, cartes ou photos de cet itinéraire. Retrouvez plus d'infos sur www.cirkwi.com



Mise à jour le 11/06/21 par Fontainebleau Tourisme et généré par www.cirkwi.com

1

Route Descamps77123 NOISY-SUR-ÉCOLE

Information 1

Du parking du Bois Rond, suivez le balisage afin d'emprunter la route de Archères à Arbonne

2

Chemin d'Arbonne à Achères77123 NOISY-SUR-ÉCOLE

Information 2

Poursuivez votre chemin tout droit en suivant le balisage

3

Route d'Achères à Arbonne77300 FONTAINEBLEAU

Information 3

Continuez tout droit sur la Route de Archères à Arbonne.

4

Route d'Achères à Arbonne77300 FONTAINEBLEAU

Information 4

Tout en suivant le balisage, effectuez un demi-cercle vers la droite afin de rejoindre la route Descamps

5

Route d'Achères à Arbonne77300 FONTAINEBLEAU

Information 5

Empruntez la route Descamps

6

Route Descamps77300 FONTAINEBLEAU

Information 6

Continuez sur la Route Descamps jusqu'à rejoindre le point de départ